MAPA DO CELÓW PROJEKTOWYCH

Nazwa miejscowości: **Tokary**
Nazwa i identyfikator gminy: **321306_2-Sławno-G**
Nazwa i identyfikator obrębu: **0016 Tokary**
Działka nr: **105, 106**

SKALA: 1 : 500
Układ współrzędnych: "2000_6"
Poziom odniesienia wysokości : Kronsztadt 86

Ark 2/2

GEO-TRANS
Paweł Szeląg
ul. Kotarbińskiego 2/21
76-200 Słupsk

Kierownik roboty: *Piotr Smętek*
nr upr. 20360
(imię, nazwisko, nr i zakres upr. zaw., podpis)

Oznaczenie kancelaryjne zgłoszenia pracy geodezyjnej:

6640.1024.2015

Mapę do celów projektowych sporządzono przy wykorzystaniu*:

1. Zbiorów danych PZGiK, o których mowa w art. 4 ust. 1a okt. 1, 2, 3 ,8, 10 i 11 oraz ust. 1b ustawy prawo geodezyjne i kartograficzne;
2. Wyników pomiarów obiektów nieobjętych bazami danych, o których mowa w pkt. 1, wskazanych przez projektanta lub inwestora;
3. ~~Opracowań planistycznych oraz projektów budowlanych i innych dokumentów objętych pozwoleniem na budowę, przechowywanych przez organy administracji architektoniczno budowlanej dotyczących terenu projektowanej inwestycji lub terenów sąsiednich.~~

W zakresie opracowania znajdują się punkty osnowy geodezyjnej nr: 313.324-1104, 313.324-1105, 313.324-1106, 313.324-1107

podlegające ochronie na podstawie art.15, art.48, ust.1 pkt3 ustawy Prawo geodezyjne i kartograficzne

Granice i nr działek ewidencyjnych:

Granice i numery działek ewidencyjnych wniesiono na podstawie numerycznej mapy ewidencji gruntów pozyskanej z PZGiK w Sławnie, utworzonej w większości na podstawie digitalizacji mapy ewidencyjnej w skali 1:5000 oraz w części na podstawie pozyskanych operatów pomiaru uzupełniającego w zakresie ewidencji gruntów i budynków. Dane dotyczące granic nie spełniają obowiązujących standardów technicznych.

Stan prawny przebiegu granic do czasu ich geodezyjnego ustalenia w terenie może być rozbieżny z przedstawionym.

Informacje dotyczące typu nośnika oraz zawartości nośnika z danymi cyfrowymi:

1. Forma mapy do celów projektowych: cyfrowa

Nazwa pliku	Wielkość	Data utworzenia

Informacje dodatkowe:

1. Granica obszaru aktualizacji: —— · —— · ——
2. Redakcja znaków zgodna z rozporządzeniem w sprawie bazy danych geodezyjnej ewidencji sieci uzbrojenia terenu, bazy danych obiektów topograficznych oraz mapy zasadniczej (Dz. U. z 2013 poz. 383)
3. Wszystkie trwałe obiekty budowlane podlegają wytyczeniu przez jednostkę wykonawstwa geodezyjnego
4. Nie wyklucza się istnienia w terenie również uzbrojenia, o którym brak było informacji branżowych i nie zostało odnalezione w czasie inwentaryzacji geodezyjnej
5. Mapa została wykonana **bez ustalenia** służebności gruntowych ujawnionych w Księgach Wieczystych

Rejestracja:

Poświadcza się, że niniejszy dokument został opracowany w wyniku prac geodezyjnych i kartograficznych, których rezultaty zawiera operat techniczny wpisany do ewidencji materiałów państwowego zasobu geodezyjnego i kartograficznego.

organ prowadzący państwowy zasób geodezyjny i kartograficzny	STAROSTA SŁAWIEŃSKI
Identyf. ewidencyjny materiału zasobu - operatu technicznego	
Data wpisania operatu techn. do ewidencji operatów zasobu	
Imię, nazwisko i podpis osoby reprezentującej organ	

Uzbrojenie opracowano na podstawie:
1. Danych branżowych -z literą B
2. Pośredniego ustalenia przebiegu aparaturą elektromagnetyczną - z literą A
3. Bezpośrednich pomiarów powykonawczych -bez litery

W związku z tym w częściach 1 i 2 nie gwarantuje się kompletności, a dokładność położenia uzbrojenia na mapie może być niższa od dokładności kartometrycznej mapy.

Data opracowania mapy: *21 lipca 2015 r.*

* - niepotrzebne skreślić

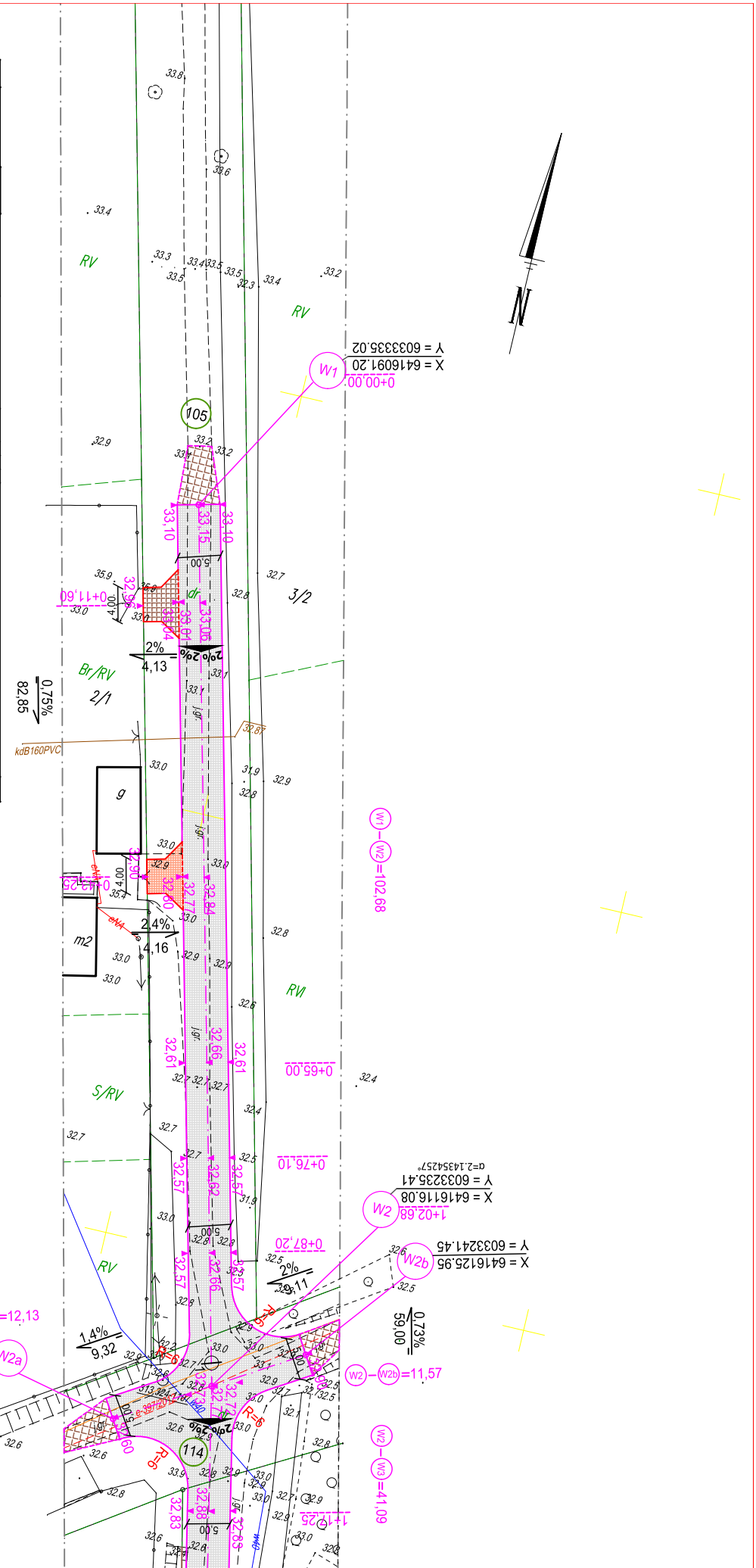
N
W1
X = 6416091.20
Y = 6033335.02
0+00,00
105
33,10
33,15
33,10
5,00
0+11,60
4,00
32,96
33,04
33,01
33,06
2%
2%
4,13
0,75%
82,85
kdB160PVC
32,87
3/2
Br/RV
2/1
RV
RVI
S/RV
g
m2
j.gr.
0+43,25
32,90
32,80
32,77
32,84
2,4%
4,16
W1 — W2 =102,68
32,61
32,66
32,61
0+65,00
0+76,10
32,57
32,62
32,57
W2
X = 6416116.08
Y = 6033235.41
1+02,68
α=2.14354257°
0+87,20
32,57
32,66
32,57
2%
3,11
W2b
X = 6416125.95
Y = 6033241.45
0,73%
59,00
W2 — W2b =11,57
W2 — W2a =12,13
W2a
X = 6416105.75
Y = 6033229.07
1,4%
9,32
R=6
R=6
R=6
32,72
32,77
32,73
114
32,60
32,88
32,83
32,83
5,00
W2 — W3 =41,09
1+12,25
313.324-1107

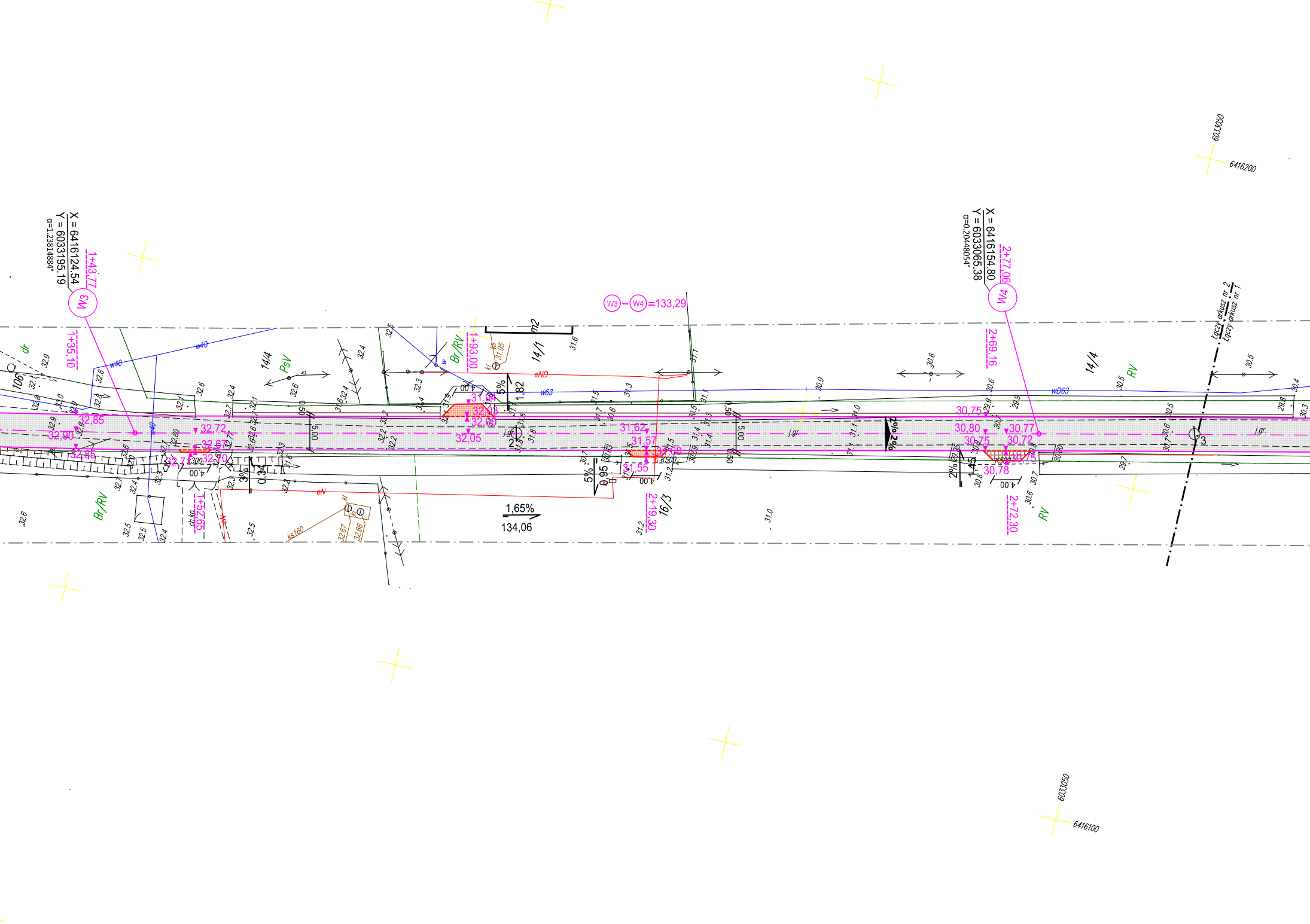

X = 6416124,54
Y = 6033195,19
α=1,23814884°
1+43,77
W3
1+35,10
1+52,65
W3 – W4 =133,29
X = 6416154,80
Y = 6033065,38
α=0,20448054°
2+77,06
W4
2+69,16
2+72,30
2+19,30
1+93,00
Łączy arkusz nr 2
Łączy arkusz nr 1
6033050
6416200
6033050
6416100
14/4
14/1
16/3
106
m2
PsV
Br/RV
RV
dr
w40
w63
wD63
eND
eN
ks160
ks
kl
ch.ko
K300
K500
j.gr.
32,85
32,90
32,85
32,72
32,67
32,74
32,70
31,94
32,03
32,00
32,05
31,62
31,57
31,55
31,60
30,75
30,80
30,75
30,77
30,72
30,78
30,73
31,95
32,67
32,66
5,00
5,00
4,00
0,50
1,82
0,95
0,34
1,45
5%
3%
2%
2%
1,65%
134,06
2
3

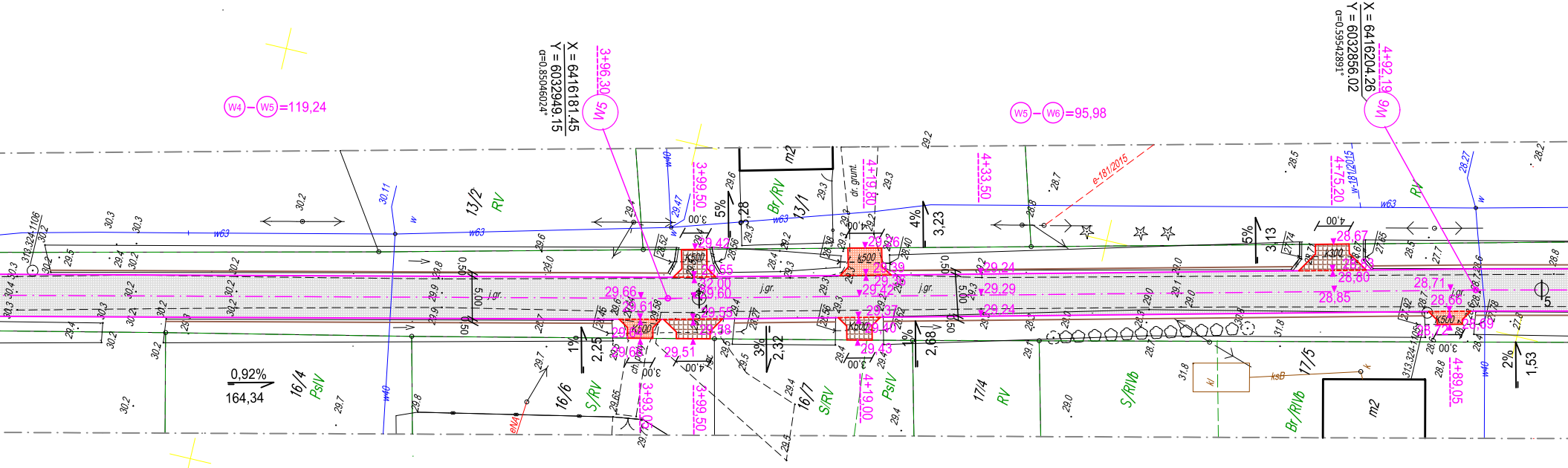
W4–W5=119,24
W5–W6=95,98
X = 6416181.45
Y = 6032949.15
α=0.85046024°
X = 6416204.26
Y = 6032856.02
α=0.59542891°
W5
W6
3+96,30
4+92,19
3+99,50
4+19,80
4+33,50
4+75,20
3+93,05
3+99,50
4+19,00
4+89,05
13/2
RV
13/1
Br/RV
m2
16/4
PsIV
16/6
S/RV
16/7
S/RV
PsIV
17/4
RV
S/RIVb
17/5
Br/RIVb
m2
0,92%
164,34
5%
3,28
4%
3,23
5%
3,13
1%
2,25
3%
2,32
1%
2,68
2%
1,53
5,00
0,50
j.gr.
K500
K300
29,42
29,55
29,60
29,66
29,61
29,51
29,55
29,58
29,36
29,39
29,42
29,37
29,40
29,43
29,24
29,29
29,24
28,67
28,80
28,85
28,71
28,66
28,72
28,69
2,00
3,00
4,00
w63
w40
e-181/2015
eNN
dr. grunt.
kl
ksB
313.324-1106

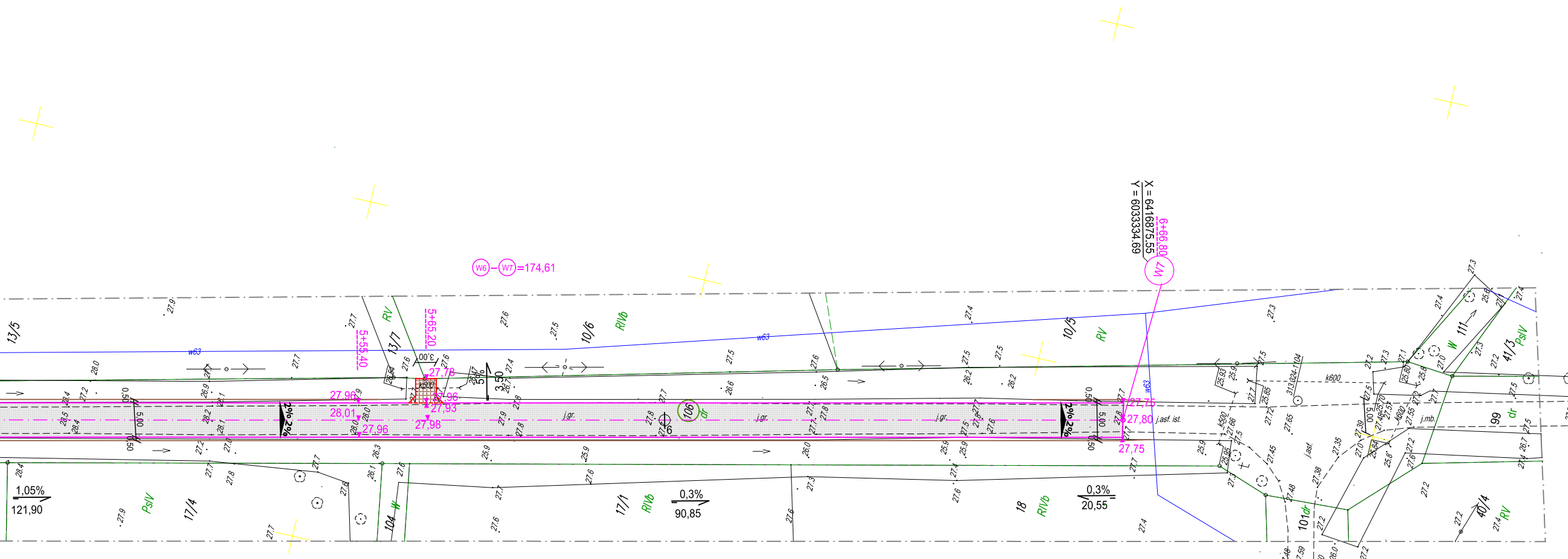
W6 – W7 = 174,61
X = 6416875.55
Y = 6033334.69
6+66,80
W7
5+55,40
5+65,20
3,00
3,50
5%
5,00
0,50
2% 2%
1,05%
121,90
0,3%
90,85
0,3%
20,55
27,96
28,01
27,96
27,78
27,96
27,93
27,98
27,75
27,80
27,75
k600
w63
j.gr.
j.asf. ist.
j.asf.
j.mb.
13/5
17/4
104
13/7
10/6
17/1
106
18
10/5
101
99
111
41/3
40/4
RV
RIVb
PsIV
W
dr
313.324-1104
6032650
6416200

MAPA DO CELÓW PROJEKTOWYCH

Nazwa miejscowości: **Tokary**
Nazwa i identyfikator gminy: **321306_2-Sławno-G**
Nazwa i identyfikator obrębu: **0016 Tokary**
Działka nr: **105, 106**

SKALA: 1 : 500
Układ współrzędnych: "2000_6"
Poziom odniesienia wysokości : Kronsztadt 86
Ark 1/2

GEO–TRANS
Paweł Szeląg
ul. Kotarbińskiego 2/21
76–200 Słupsk

Kierownik roboty: *Piotr Smętek*
nr upr. 20360
(Imię, nazwisko, nr i zakres upr. zaw., podpis)

Oznaczenie kancelaryjne zgłoszenia pracy geodezyjnej:
6640.1024.2015

Mapę do celów projektowych sporządzono przy wykorzystaniu*:

1. Zbiorów danych PZGiK, o których mowa w art. 4 ust. 1a okt. 1, 2, 3 ,8, 10 i 11 oraz ust. 1b ustawy prawo geodezyjne i kartograficzne;
2. Wyników pomiarów obiektów nieobjętych bazami danych, o których mowa w pkt. 1, wskazanych przez projektanta lub inwestora;
3. ~~Opracowań planistycznych oraz projektów budowlanych i innych dokumentów objętych pozwoleniem na budowę, przechowywanych przez organy administracji architektoniczno-budowlanej dotyczących terenu projektowanej inwestycji lub terenów sąsiednich.~~

W zakresie opracowania znajdują się punkty osnowy geodezyjnej nr: 313.324–1104, 313.324–1105, 313.324–1106, 313.324–1107

podlegające ochronie na podstawie art.15, art.48, ust.1 pkt3 ustawy Prawo geodezyjne i kartograficzne

Granice i nr działek ewidencyjnych:

Granice i numery działek ewidencyjnych wniesiono na podstawie numerycznej mapy ewidencji gruntów pozyskanej z PZGiK w Sławnie, utworzonej w większości na podstawie digitalizacji mapy ewidencyjnej w skali 1:5000 oraz w części na podstawie pozyskanych operatów pomiaru uzupełniającego w zakresie ewidencji gruntów i budynków. Dane dotyczące granic nie spełniają obowiązujących standardów technicznych.

Stan prawny przebiegu granic do czasu ich geodezyjnego ustalenia w terenie może być rozbieżny z przedstawionym.

Informacje dotyczące typu nośnika oraz zawartości nośnika z danymi cyfrowymi:
1. Forma mapy do celów projektowych: cyfrowa

Nazwa pliku	Wielkość	Data utworzenia

Informacje dodatkowe:

1. Granica obszaru aktualizacji: — · — · —
2. Redakcja znaków zgodna z rozporządzeniem w sprawie bazy danych geodezyjnej ewidencji sieci uzbrojenia terenu, bazy danych obiektów topograficznych oraz mapy zasadniczej (Dz. U. z 2013 poz. 383)
3. Wszystkie trwałe obiekty budowlane podlegają wytyczeniu przez jednostkę wykonawstwa geodezyjnego
4. Nie wyklucza się istnienia w terenie również uzbrojenia, o którym brak było informacji branżowych i nie zostało odnalezione w czasie inwentaryzacji geodezyjnej
5. Mapa została wykonana **bez ustalenia** służebności gruntowych ujawnionych w Księgach Wieczystych

Uzbrojenie opracowano na podstawie:
1. Danych branżowych –z literą B
2. Pośredniego ustalenia przebiegu aparaturą elektromagnetyczną – z literą A
3. Bezpośrednich pomiarów powykonawczych –bez litery

W związku z tym w częściach 1 i 2 nie gwarantuje się kompletności, a dokładność położenia uzbrojenia na mapie może być niższa od dokładności kartometrycznej mapy.

Rejestracja:

Poświadcza się, że niniejszy dokument został opracowany w wyniku prac geodezyjnych i kartograficznych, których rezultaty zawiera operat techniczny wpisany do ewidencji materiałów państwowego zasobu geodezyjnego i kartograficznego.

organ prowadzący państwowy zasób geodezyjny i kartograficzny	STAROSTA SŁAWIEŃSKI
Identyf. ewidencyjny materiału zasobu – operatu technicznego	
Data wpisania operatu techn. do ewidencji operatów zasobu	
Imię, nazwisko i podpis osoby reprezentującej organ	

Data opracowania mapy: *21 lipca 2015 r.*

* – niepotrzebne skreślić

LEGENDA

▦	- proj. jezdnia bit.
▦	- proj. nawierzchnia tłuczniowa
▨	- proj. zjazdy z kostki bet.
—	- regulacja istniejącej skarpy rowu przydrożnego
▾50,77	- proj. rzędne
1+04,50 ⏀1	- proj. hektometraż
1,16%	- proj. spadki podłużne
2%	- proj. spadki poprzeczne

INFRASTRUKTURA DROGOWA	**Leszek Tymicz** **tel. 507 826 800; 733 443 936**
ZADANIE:	**Przebudowa drogi gminnej nr 170008Z w m. Tokary**
LOKALIZACJA:	**dz. nr 105, 106, 114 obr. Tokary**
OBIEKT :	**Droga gminna**
BRANŻA:	**Roboty drogowe**
TYTUŁ:	**Plan sytuacyjno-wysokościowy skala 1:500**
PROJEKTOWAŁ :	**Leszek Tymicz upr. nr 163/Sz/88** Podpis :
OPRACOWAŁ :	**mgr inż. Bogumił Korek**
Rys nr 1	wrzesień 2015